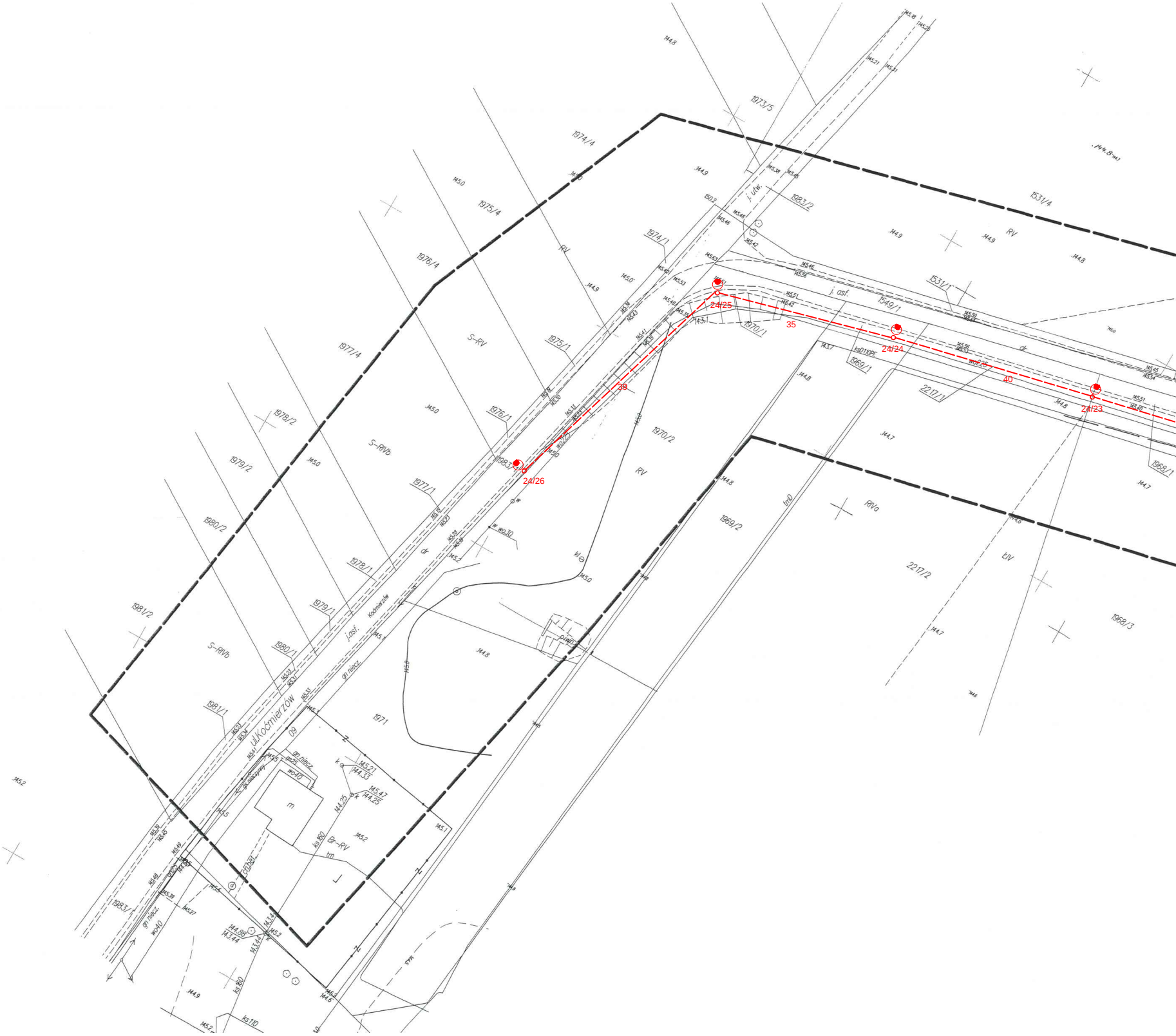
ul.Kocmierzów
Kocmierzów
1973/5
1974/4
1975/4
1976/4
1977/4
1978/2
1979/2
1980/2
1981/2
1974/1
1975/1
1976/1
1977/1
1978/1
1979/1
1980/1
1981/1
1983/2
1983/1
1531/4
1531/1
1549/1
1970/1
1970/2
1969/1
1969/2
2217/1
2217/2
1968/1
1968/3
1971
RV
S-RV
S-RVb
RIVa
ŁIV
Br-RV
j. asf.
j. utw.
dr
gn.niecz.
wo40
wo22
ks160
ks110
24/25
24/24
24/23
24/26
35
39
40

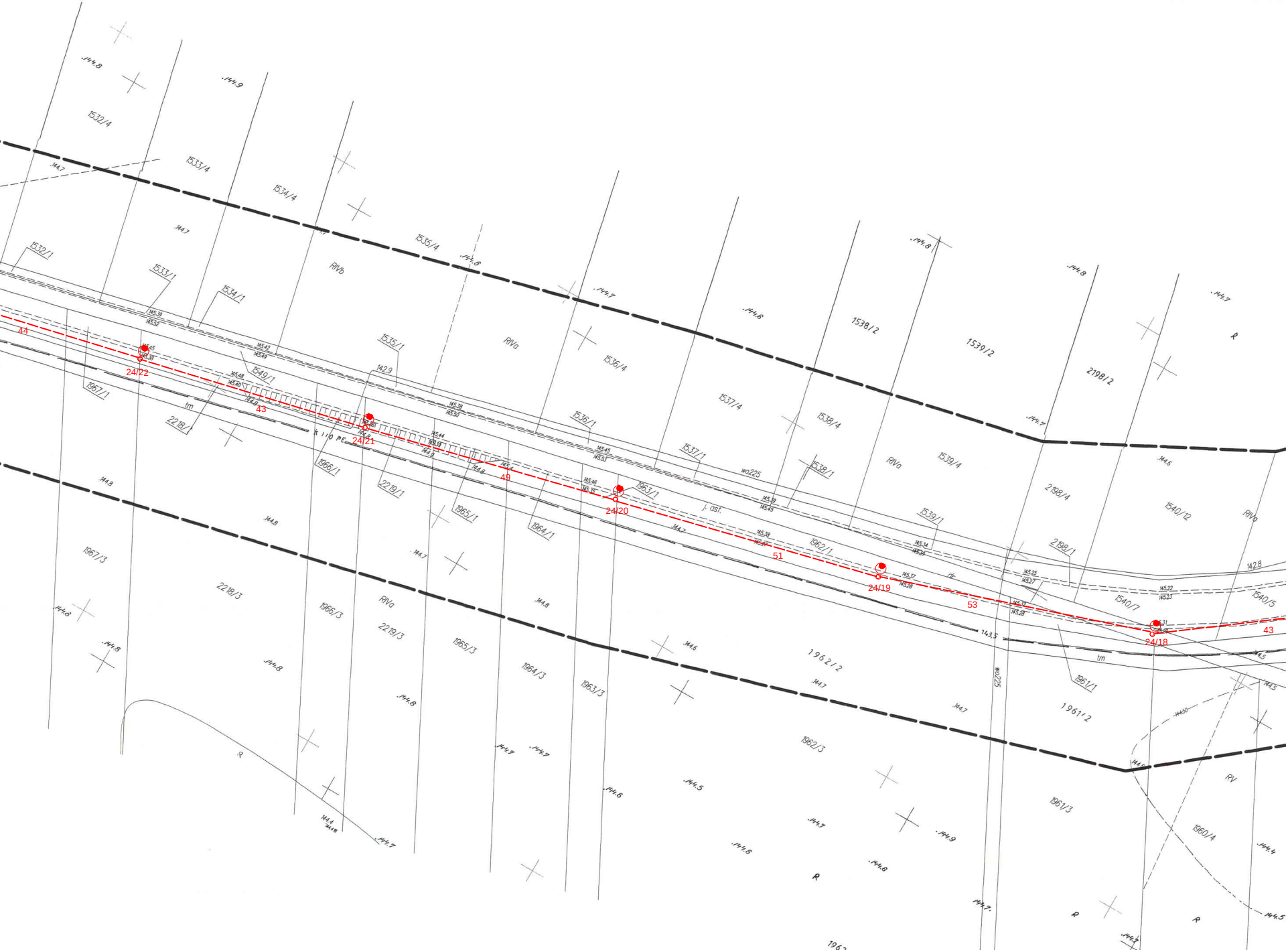
44
24/22
43
24/21
49
24/20
51
24/19
53
24/18
43
1532/4
1533/4
1534/4
1535/4
1532/1
1533/1
1534/1
1535/1
1536/4
1536/1
1537/4
1537/1
1538/2
1538/4
1538/1
1539/2
1539/4
1539/1
2198/2
2198/4
2198/1
1540/12
1540/7
1540/5
1549/1
1967/1
2218/1
1966/1
2219/1
1965/1
1964/1
1963/1
1962/1
1967/3
2218/3
1966/3
2219/3
1965/3
1964/3
1963/3
1962/2
1962/3
1961/1
1961/2
1961/3
1960/4
RIVb
RIVa
RIVa
RIVa
RIVa
RV
R
R
R
R
R
tm
tm
K 110 PE
wo225
wo225
j. ast.
dr
142.9
142.8
143.5
144.8
144.9
144.7
144.6
144.5
144.4

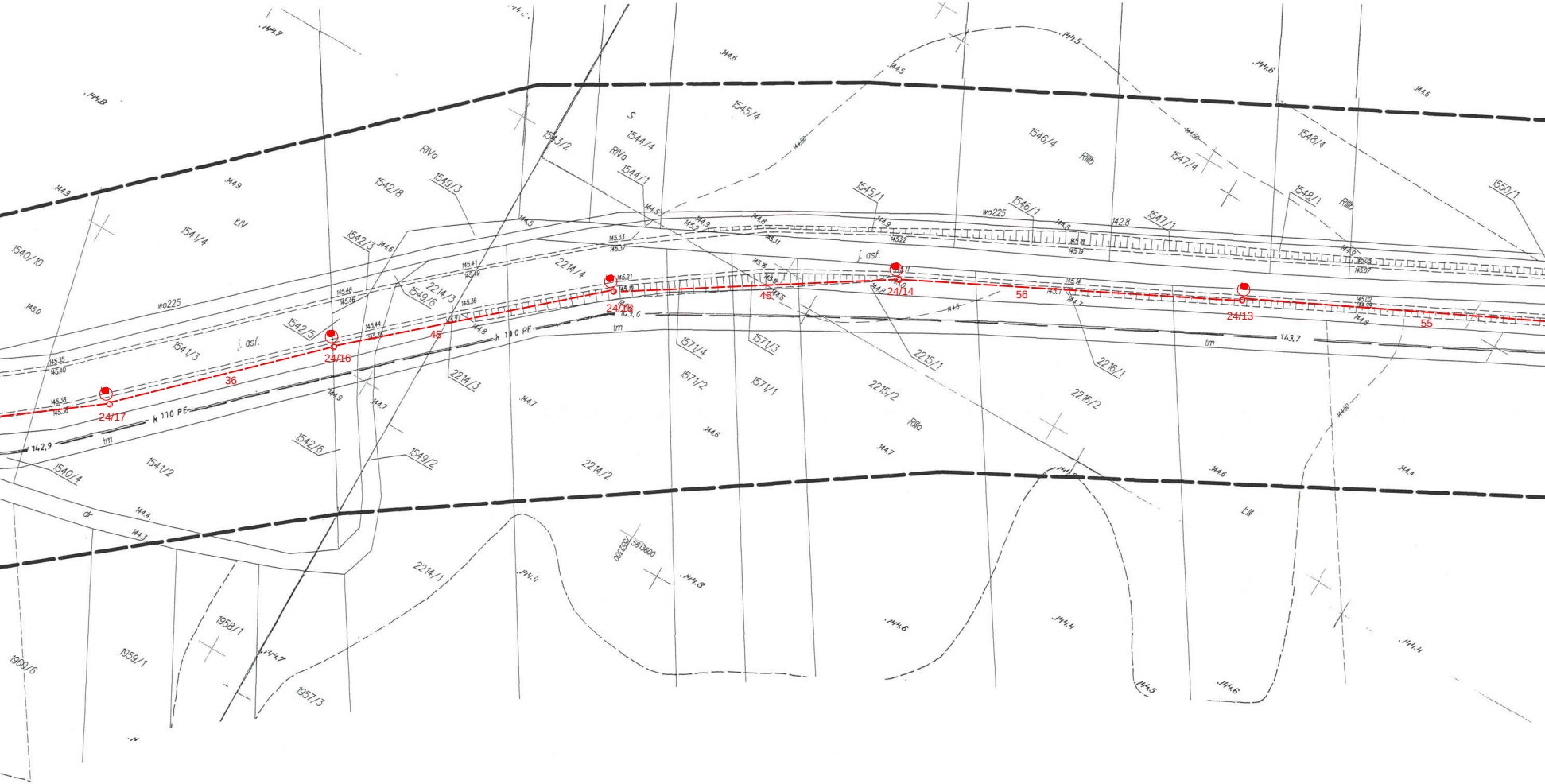
144.7
144.8
144.9
1540/10
145.0
1541/4
tIV
144.9
RIVa
1542/8
1549/3
1543/2
S
1544/4
RIVa
1544/1
1545/4
144.6
144.5
144.5
1546/4
RIIIb
1547/4
1548/4
144.6
144.6
1548/1
RIIIb
1550/1
1545/1
wo225
1546/1
142.8
1547/1
j. asf.
1542/3
2214/4
2214/3
1549/6
wo225
j. asf.
1541/3
1542/5
24/17
24/16
36
45
24/15
45
24/14
56
24/13
55
k 110 PE
k 110 PE
tm
tm
142.9
143.7
1540/4
1541/2
1542/6
1549/2
2214/3
1571/4
1571/2
1571/3
1571/1
2215/1
2215/2
RIIIa
2216/1
2216/2
2214/2
dr
144.4
144.3
2214/1
1958/1
1959/1
1960/6
1957/3
144.7
144.8
144.6
144.4
144.5
144.6
144.4
tIII
144.6
144.4

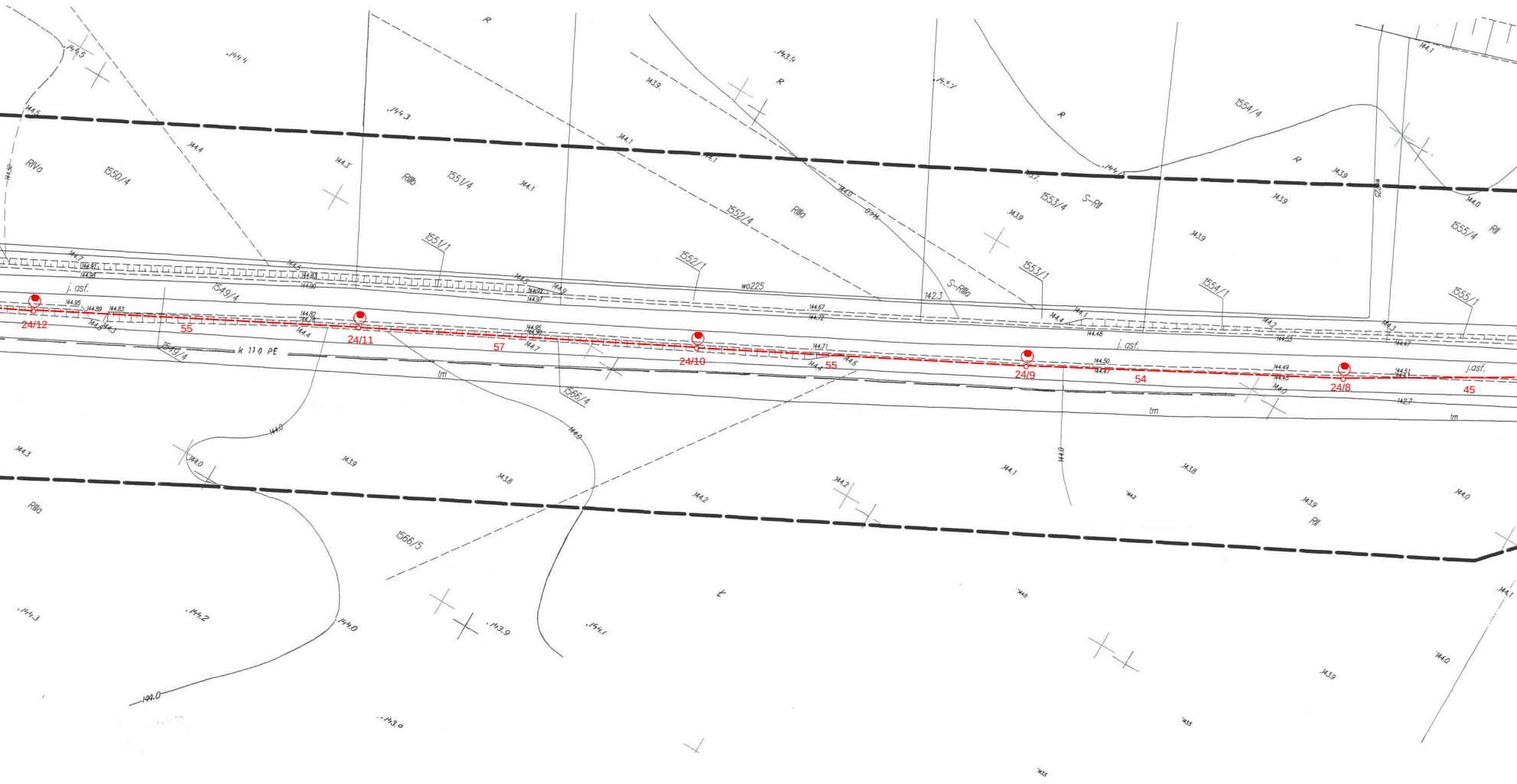

24/12
24/11
24/10
24/9
24/8
55
57
55
54
45
1550/4
1551/4
1551/1
1552/4
1552/1
1553/4
1553/1
1554/4
1554/1
1555/4
1555/1
1549/4
1566/4
1566/5
RIVa
RIIIb
RIIIa
S-RII
S-RIIIa
RII
RIIIa
R
j. asf.
j.asf.
tm
wo225
k 110 PE
144.5
144.4
144.3
144.1
143.9
142.3
144.0
143.8
144.2
142.7

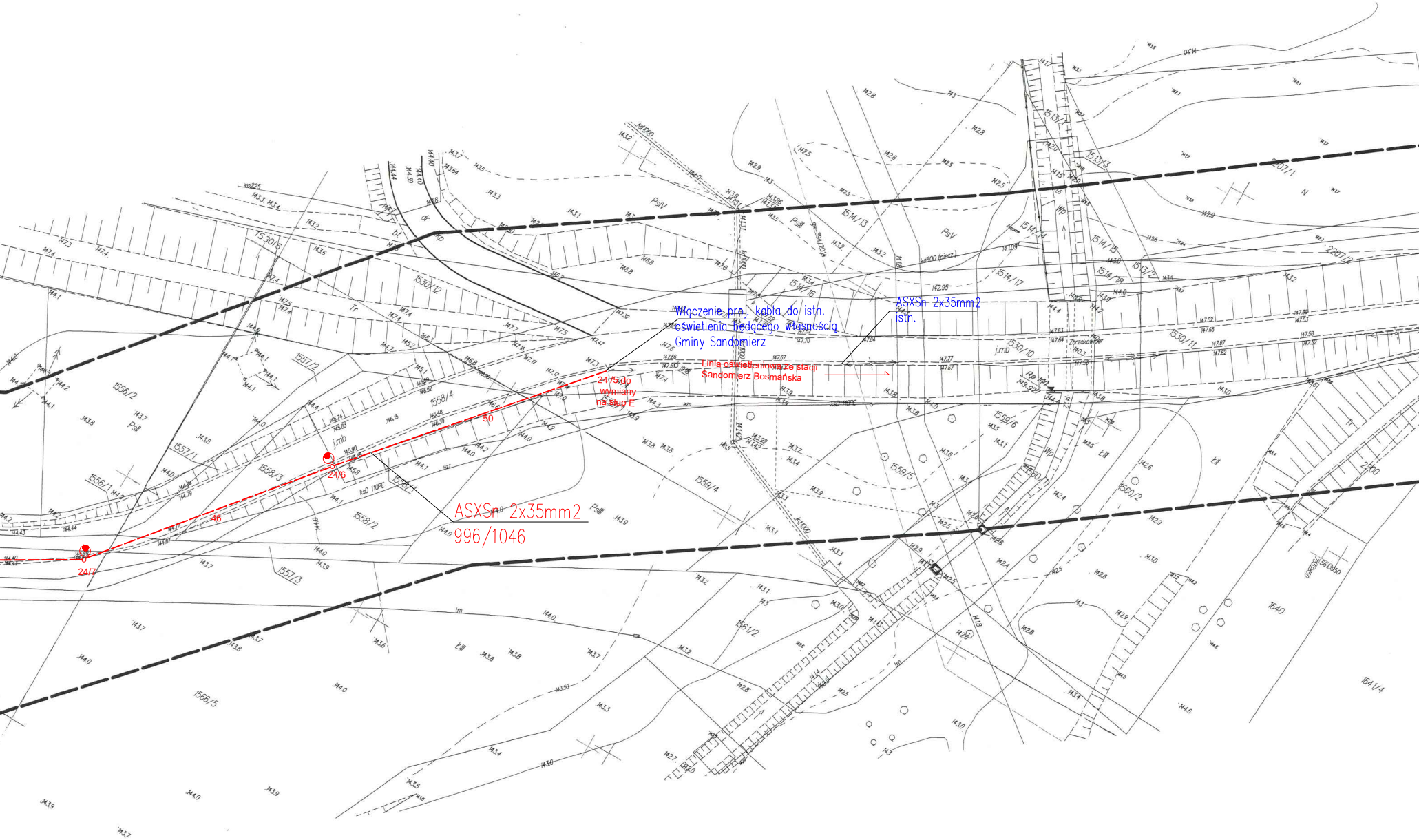
Włączenie proj. kabla do istn.
oświetlenia będącego własnością
Gminy Sandomierz
ASXSn 2x35mm2
istn.
Linia oświetleniowa ze stacji
Sandomierz Bosmańska
24/5 do
wymiany
na słup E
50
24/6
46
24/7
ASXSn 2x35mm2
996/1046
1556/1
1556/2
1557/1
1557/2
1557/3
1558/2
1558/3
1558/4
1559/4
1559/5
1559/6
1530/6
1530/10
1530/11
1530/12
1514/13
1514/14
1514/15
1514/16
1514/17
1514/18
1513/1
1513/2
1513/3
1560/2
1561/2
1566/5
1640
1641/4
2207/1
2207/2
2200
j.mb
ksD 110PE
Rp 14A
Zbrzekowiec
PsII
PsIII
PsV
ŁIII
ŁII
Wp
Tr
dr
kp
bt
tm
N

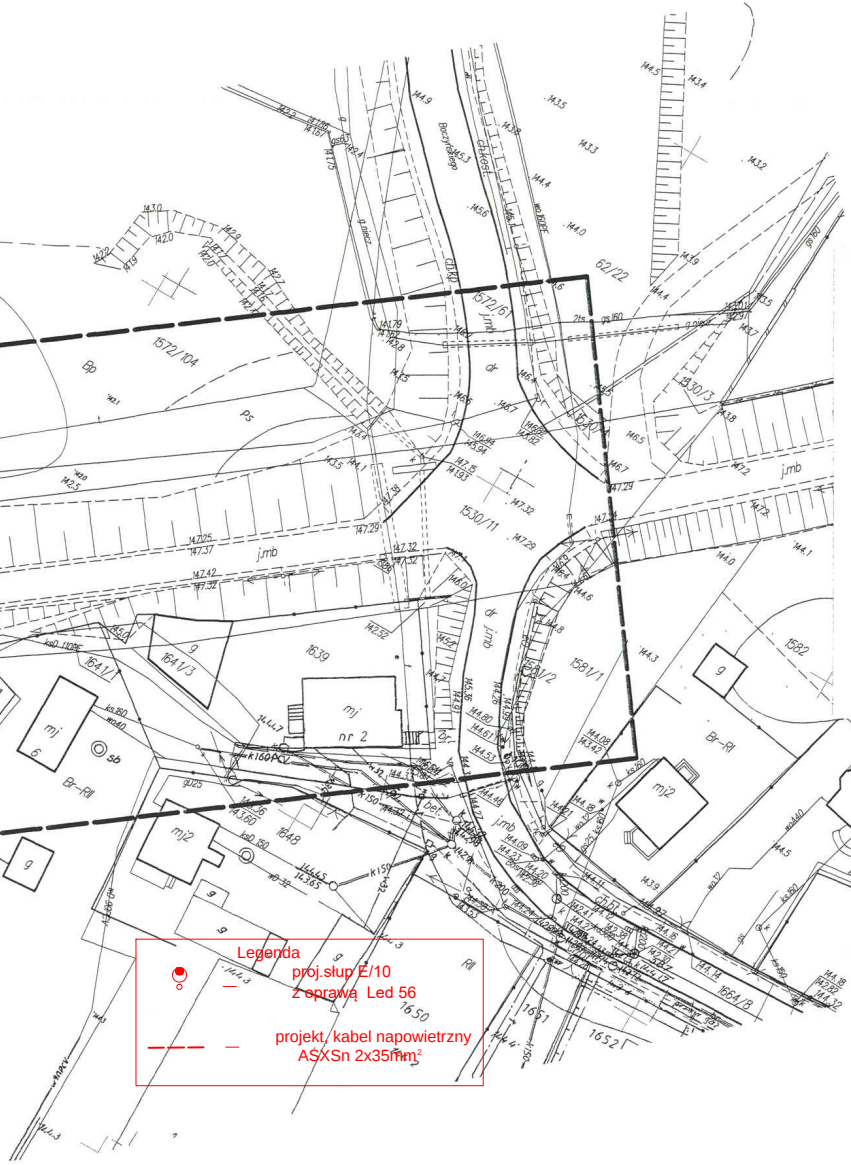
Legenda
proj.słup E/10
z oprawą Led 56
projekt. kabel napowietrzny
ASXSn 2x35mm²
1572/104
1572/61
1530/11
1530/3
1639
1641/3
1641/1
1648
1650
1651
1652
1581/1
1581/2
1582
1583
1664/8
62/22
mj nr 2
mj 6
mj2
Br-RII
j.mb
Bp
Ps
dr

Mapa do celów projektowych
SKALA 1:500

ark. mapy 7.138.27.08.3.2
7.138.27.08.1.4
7.138.27.08.4.1
7.138.27.08.2.3
7.138.27.08.2.1
7.138.27.08.2.4
7.138.27.03.4.4
7.138.27.04.3.3

Woj. świętokrzyskie
Powiat: sandomierski
Miasto: 260901- 1 Sandomierz
Obręb: 0005 Sandomierz Prawobrzeżny
Obiekt: ul. Koćmierzowska

IZPG : GK.6640.62.2017
Układ współrzędnych prostokątny płaski : 2000 / 7
Układ wysokości : Kronsztadt 86

Wykonawca : Usługi Geodezyjne – Artur Majkut
Mapę niniejszą wykonał : Stanisław Majkut nr upr.3669 /1,3/

Wykonano: 24.01.2017r.

GEODETA UPRAWNIONY
Stanisław Majkut
39-400 Tarnobrzeg
ul. J. Matejki 7/17
Nr poz. 3669

Elektro-Instal Paweł Sulicki **ul.Sandomierska 89** **Sokolniki** **39-432 Gorzyce**	inwestor: **Gmina Sandomierz** **Pl.Poniatowskiego 3**	Stadium: mapa trasowa 1:500	Rys. Nr 1
	Projekt zagospodarowania terenu. Budowa oświetlenia ulicznego napowietrznego w Sandomierzu na os.Koćmierzów		
Projektował	inż Tadeusz Szczypta	nr upr 32/Tbg/87	
Sprawdził	inż Andrzej Wójtowicz	nr upr 28/1976	

Poświadcza się, że niniejszy dokument został opracowany w wyniku prac geodezyjnych i kartograficznych, których rezultaty zawiera operat techniczny wpisany do ewidencji materiałów państwowego zasobu geodezyjnego i kartograficznego	
Organ prowadzący państwowy zasób geodezyjny i kartograficzny	Starosta Sandomierski Powiatowy Ośrodek Dokumentacji Geodezyjnej i Kartograficznej w Sandomierzu
Identyfikator ewidencyjny materiału zasobu - operatu technicznego	P. 2609. 2017. 96
Data wpisania operatu technicznego do ewidencji materiałów zasobu	24. 01. 2017
Imię, nazwisko i podpis osoby reprezentującej organ	Z up. STAROSTY KIEROWNIK POWIATOWEGO OŚRODKA Dokumentacji Geodezyjnej i Kartograficznej mgr inż. Robert Jarosz